

中华人民共和国
建设工程规划许可证

建字第 2305212026GG0007611 号

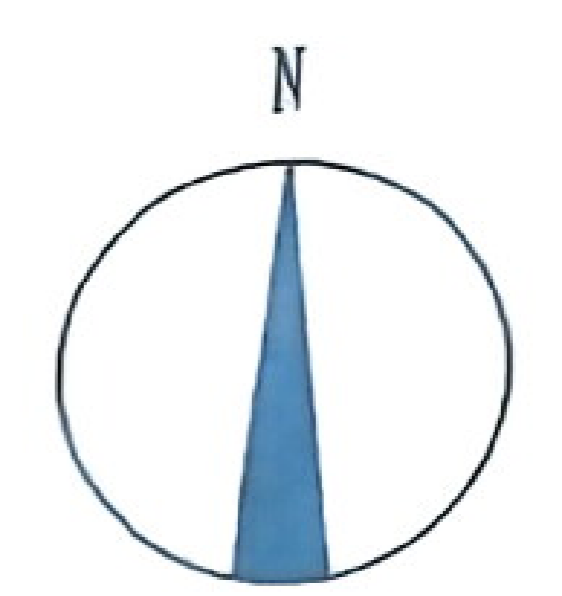
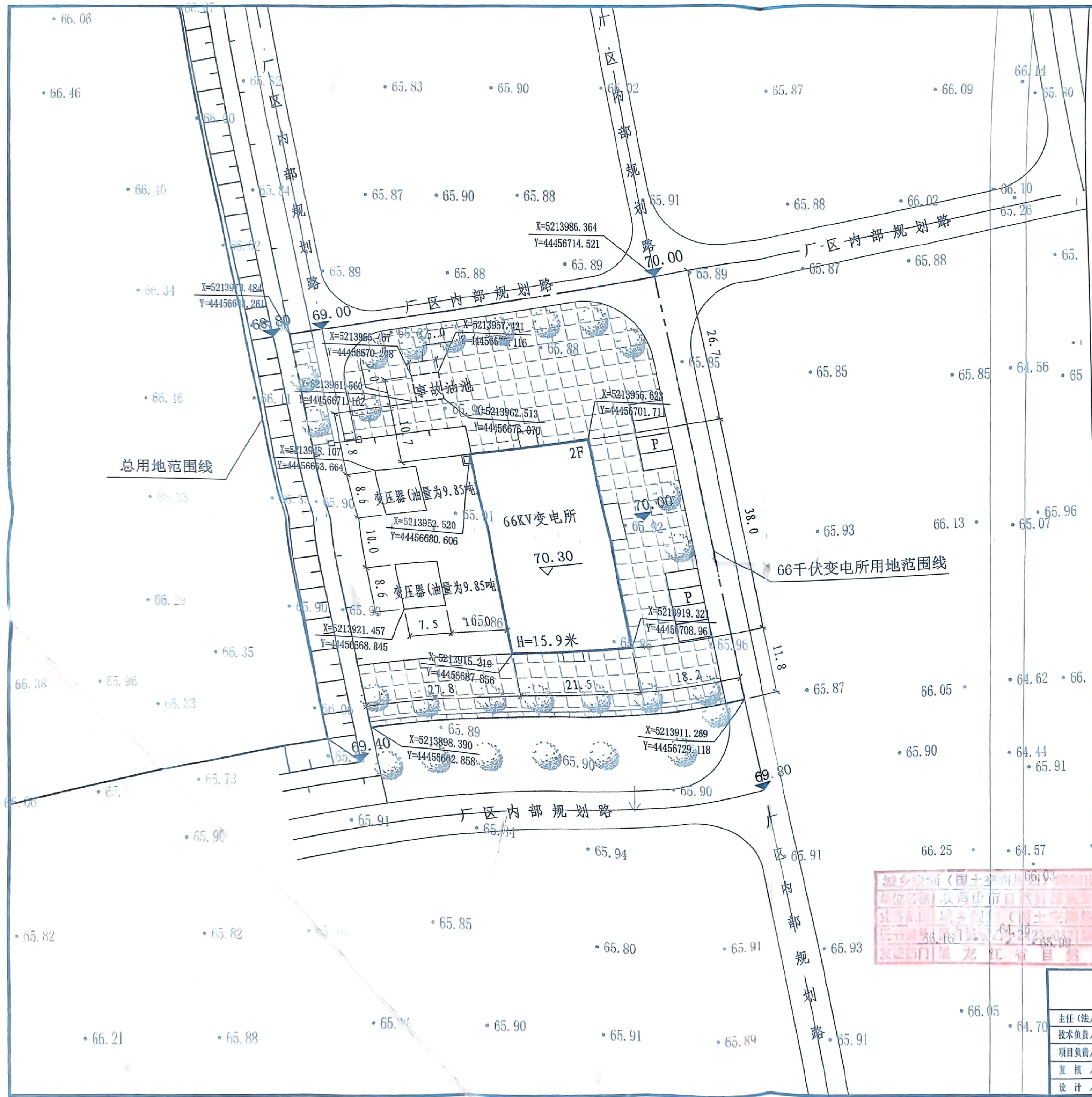
根据《中华人民共和国土地管理法》《中华人民共和国城乡规划法》和国家有关规定，经审核，本建设用地符合国土空间规划和用途管制要求，颁发此证。



建设单位（个人）	双鸭山龙煤天泰煤化工有限公司
建设项目名称	黑龙江双鸭山矿区西区东辉煤矿项目—66KV变电所
建设位置	黑龙江省双鸭山市集贤县二九一农场
建设规模	新建66KV变电所建筑面积1634m²。
附图及附件名称	总平面图

遵守事项

- 本证是经自然资源主管部门依法审核，建设工程符合国土空间规划和用途管制要求的法律凭证。
- 未取得本证或不按本证规定进行建设的，均属违法行为。
- 未经发证机关审核同意，本证的各项规定不得随便变更。
- 自然资源主管部门依法有权查验本证，建设单位（个人）有责任提交查验。
- 本证所需附图及附件由发证机关依法确定，与本证具有同等法律效力。



比例尺 1: 500

图 例

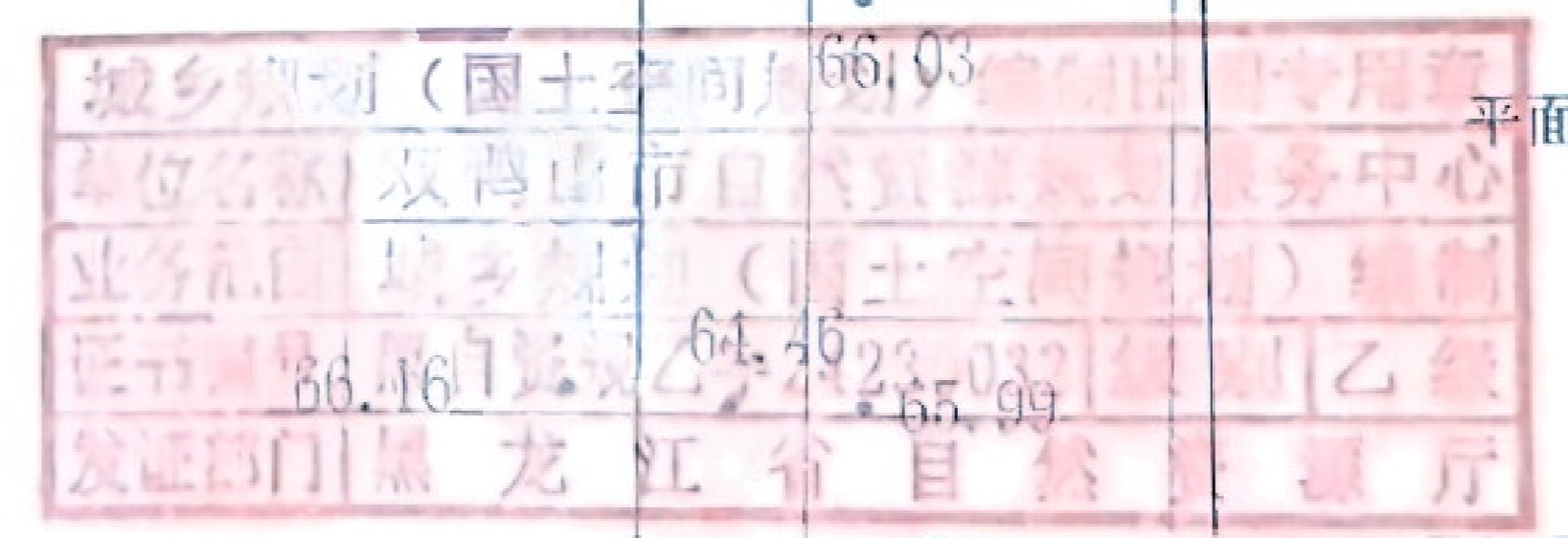
- 现状建筑
- 规划建筑
- 规划地下建构筑物
- 规划室内地坪标高
- 规划室外地坪标高
- 现状高程点
- 坐 标
- 绿 化
- 围 墙
- 护 坡

主要技术经济指标

名称	单位	数量
1 66KV变电所用地面积	m ²	5164.0
2 66KV变电所建筑面积	m ²	1634.0
3 计容面积	m ²	2033.0
4 事故油池占地面积	m ²	25.0
5 绿地率	%	15.0
6 容积率		0.49
7 建筑系数	%	39.1

备注: 1. 建筑物层高大于8米时, 计容按2倍计算。
2. 事故油池为地下构筑物。

说明:
本图为黑龙江双鸭山矿区西区东辉煤矿项目-66KV变电所平面、竖向、定位尺寸规划图。
图中标注尺寸单位为米, 坐标标注为建筑外墙角点。
此图为2000坐标系统。



双鸭山市自然资源规划服务中心		证书编号	黑自资规乙字24200002	
		图号	2016-05-01	
主任(法人)	马永智	黑龙江双鸭山矿区西区东辉煤矿项目-66KV变电所	图例	城乡规划(国土空间规划)
技术负责人	李 宁		比例	1:500
项目负责人	王金龙	平面、竖向、定位尺寸规划图	出图日期	2016年5月26日
复 核 人	王金龙		设计人	宋金斌
设计人	宋金斌	单位统一社会信用代码12230500414145605U 地址: 双鸭山市尖山区九阳路77号 电话: 0468-370005		